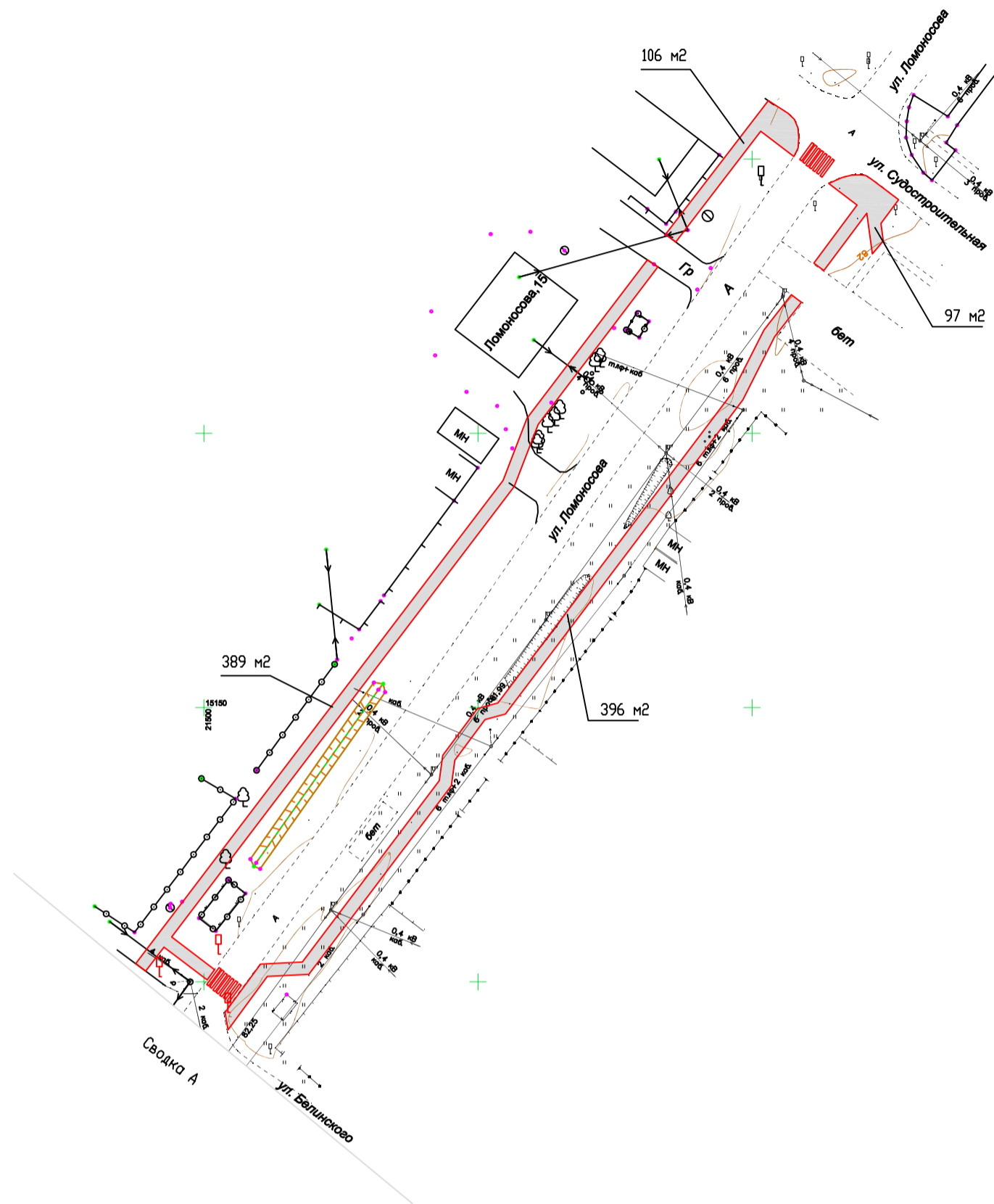






- Условные обозначения:
- дорожный знак, 16 опор, 32 знака, из них 13 опор, 26 знаков на данном листе.
 - разметка 1.14.1, длиной 6 м, 4 шт., из них 2 штуки на данном листе.
 - новый тротуар 2300 м², из них 1312 м² на данном листе.
 - новое положение опоры электропередач, после переноса.

Система координат - городская
Сисема высот - городская

						"Благоустройство пешеходной зоны по ул. Ломоносова в пгт. Краснозатонский"			
Изм.	Колич.	Лист	N док.	Подпись	Дата	Ул. Ломоносова в границах от ул. Трудовая и ул. Судостроительная - 1 этап	Стадия	Лист	Листов
Составил:	Пэнегов А.А.							1	2
Проверил:						Генеральный план М 1:1000	ООО "Омега-Строй Сервис"		



- Условные обозначения:
-  5.19.1 - дорожный знак, 16 опор, 32 знака, из них 3 опор, 6 знаков на данном листе.
 -  5.19.2 - дорожный знак, 16 опор, 32 знака, из них 3 опор, 6 знаков на данном листе.
 -  - разметка 1.14.1 длиной 6 м, 4 шт., из них 2 штуки на данном листе.
 -  - новый тротуар 2300 м², из них 988 м² на данном листе.

Система координат - городская
Сисема высот - городская

Изм.	Колич.	Лист	N док.	Подпись	Дата				
						"Благоустройство пешеходной зоны по ул. Ломоносова в пгт. Краснозатонский"			
Составил:		Пэнегов А.А.				Ул. Ломоносова в границах от ул. Трудовая и ул. Судостроительная - 1 этап	Стадия	Лист	Листов
Проверил:								2	2
						Генеральный план М 1:1000	ООО "Омега-Строй Сервис"		